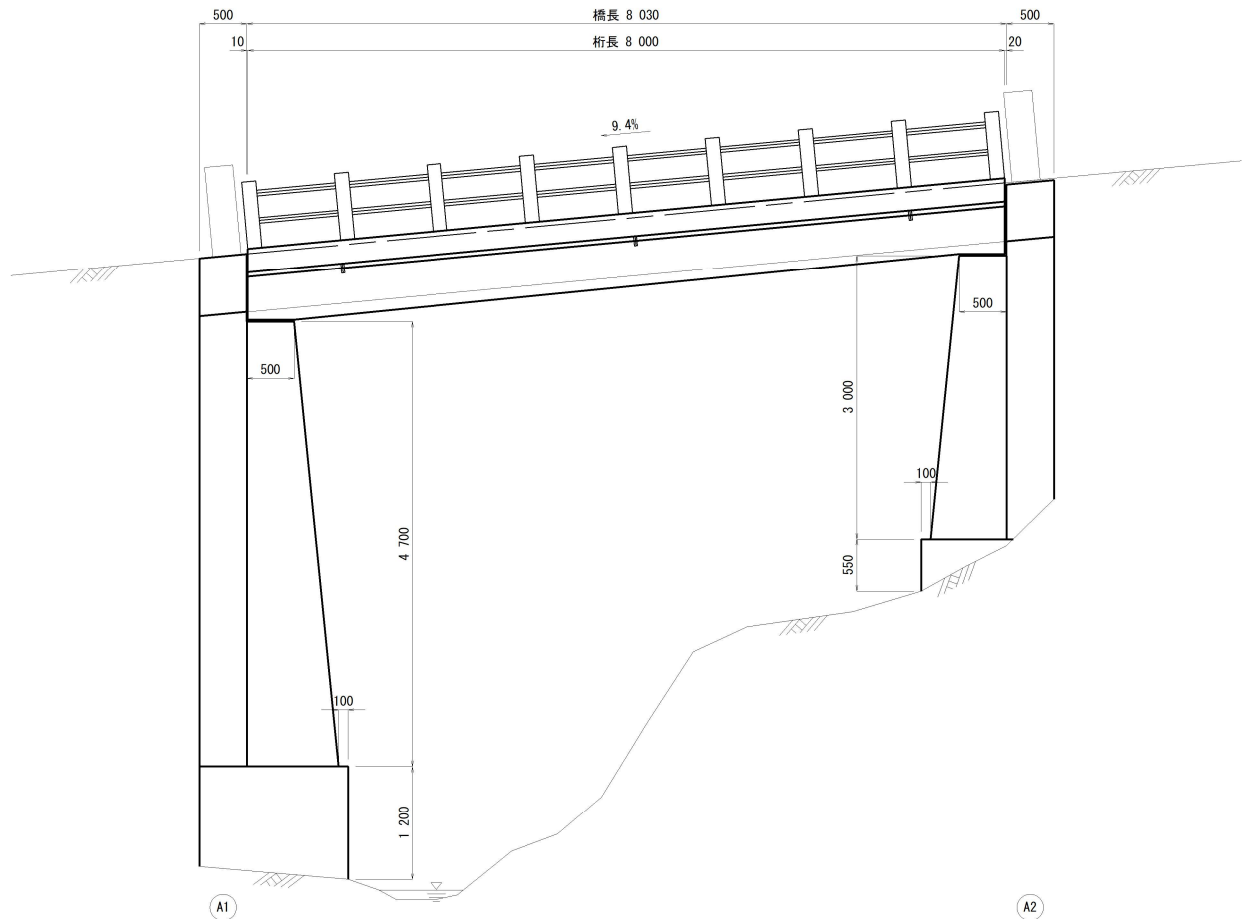



(参考図) 現橋一般図

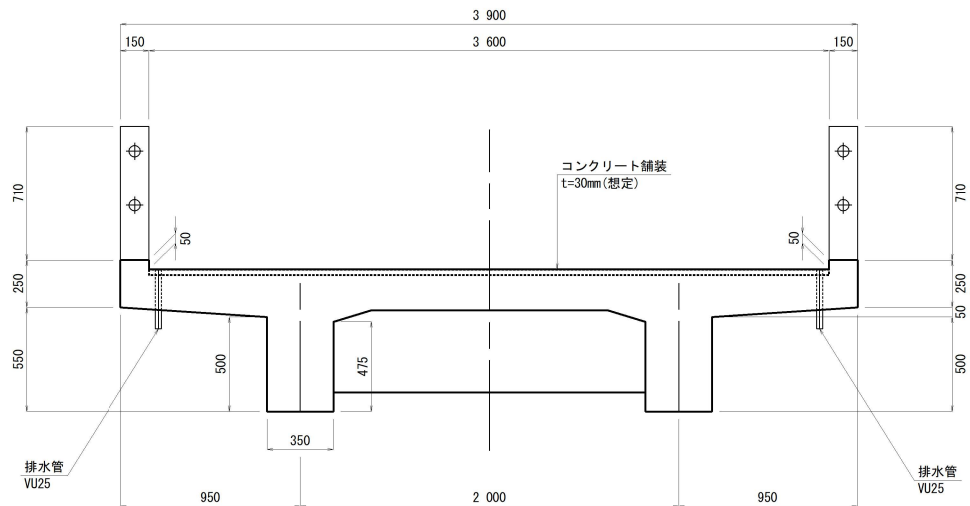
側面図 S=1:40



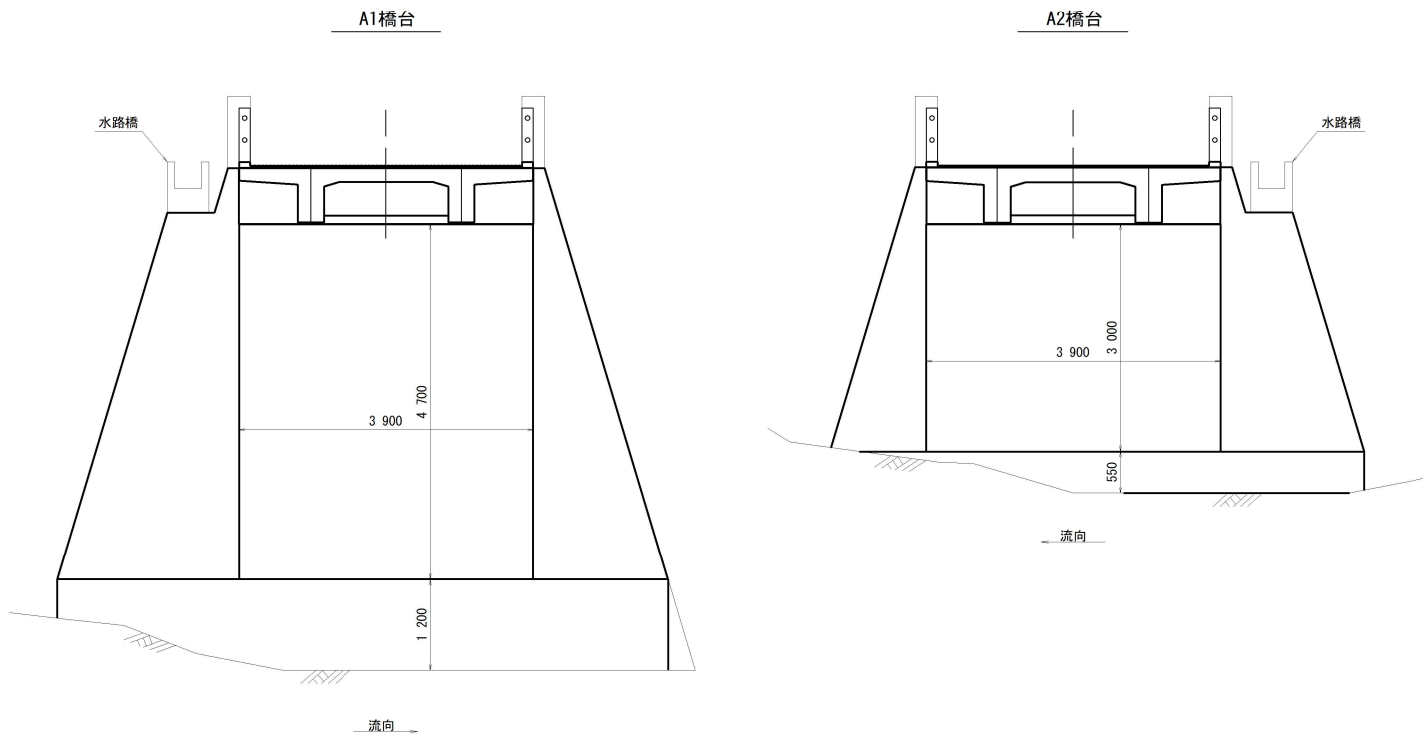
平面図 S=1:40



上部工断面図 S=1:20



下部工正面図 S=1:50



橋梁諸元	
橋種	RC単純T桁橋
適用示方書	-
規格・設計荷重	-
橋長	8.030m
有効幅員	3.600m
下部工及び基礎工形式	橋台：半重力式橋台 基礎形式：直接基礎
竣工年月	1962年

実施図

高知県 越知町			
施工年度	令和7年度	工事番号	令6老対第4号
工事名	町道鎌井田桑敷線 天神橋修繕工事		
図面名称	(参考図) 現橋一般図		
図面番号	12/13	縮尺	図示
路線名	町道鎌井田桑敷線		
工事場所	高知県高岡郡越知町	鎌井田本村	

※1 本図面は、点検調査および現地計測による寸法を記載したものであり、設計に使用する場合には、当該部材寸法を再度現地計測する必要がある。